

SISTEMA DE COORDINACION HACENDARIA DEL ESTADO DE MEXICO CON SUS MUNICIPIOS
GUIA METODOLOGICA PARA EL SEGUIMIENTO Y EVALUACION DEL PLAN DE DESARROLLO MUNICIPAL VIGENTE
SEGUIMIENTO Y EVALUACION DEL PRESUPUESTO BASADO EN RESULTADOS MUNICIPAL



NICIPIO DE:
AYAPANGO

Trimestre: **Abril-Junio**

PbRM-08c	AVANCE TRIMESTRAL DE METAS DE ACTIVIDAD POR PROYECTO
ENTE PÚBLICO:	MUNICIPIO DE AYAPANGO

Programa Presupuestario
 Proyecto
 Dependencia General
 Dependencia Auxiliar

Identificador	Denominación
01080102 010801020201 L00 118	Modernización Del Catastro Mexiquense Información Catastral Municipal TESORERIA Catastro Municipal

ID	Nombre de la meta de actividad	Programación Anual		Avance Trimestral de Metas de Actividad						Avance Acumulado Anual de Metas de Actividad					
		Unidad de Medida	Programada 2022	Programada		Alcanzada		Variación		Programada		Alcanzada		Variación	
				Meta	%	Meta	%	Meta	%	Meta	%	Meta	%	Meta	%
1	REPORTES MENSUALES	DOCUMENTO	12.00	3.00	25.00	3.00	25.00	0.00	0.00	6.00	50.00	6.00	50.00	0.00	0.00
2	REUNIONES IGECEM	REUNION	6.00	2.00	33.33	3.00	50.00	1.00	16.67	4.00	66.67	5.00	83.33	1.00	16.67
3	REUNIONES DE COMITÉ DE PREVENCIÓN MEVIS	REUNION	12.00	3.00	25.00	3.00	25.00	0.00	0.00	6.00	50.00	6.00	50.00	0.00	0.00
4	INCORPORACION DE PREDIOS SGC	DOCUMENTO	4.00	1.00	25.00	10.00	25.00	0.00	0.00	20.00	50.00	20.00	50.00	0.00	0.00
5	TRASLADO D DOMINIO	DOCUMENTO	60.00	15.00	25.00	34.00	56.67	19.00	31.67	30.00	50.00	40.00	66.67	19.00	31.67
6	VERIFICACIONES DE PREDIO	DOCUMENTO	100.00	25.00	25.00	25.00	25.00	0.00	0.00	50.00	50.00	50.00	50.00	0.00	0.00
7	CONSTANCIAS DE NO ADEUDO PREDIAL	CONSTANCIA	100.00	35.00	35.00	36.00	35.00	11.00	11.00	50.00	50.00	61.00	61.00	11.00	11.00
8	CONSTANCIAS DE NO ADEUDO A LAS APORTACIONES DE MEJORA	CONSTANCIA	100.00	25.00	25.00	36.00	35.00	11.00	11.00	50.00	50.00	61.00	61.00	11.00	11.00
9	CERTIFICACIONES DE CVE Y VALOR CATASTRAL	DOCUMENTO	100.00	25.00	25.00	41.00	41.00	16.00	16.00	50.00	50.00	63.00	63.00	13.00	13.00
10	CERTIFICADO DE PLANO MANZANERO	CERTIFICADO	40.00	10.00	25.00	6.00	15.00	4.00	-10.00	20.00	50.00	16.00	40.00	-4.00	-10.00

135.062.53

ELABORÓ

 C. LEONARDA LOPEÑA MARQUEZ HERNANDEZ
 COORDINADORA DE CATASTRO

REVISÓ

 C. ERIKA DOLORES CRUZ GOMEZ
 TITULAR DE LA UIPE

AUTORIZÓ

 C. DULCE RAQUEL MARCELO LÓPEZ
 DIRECCIÓN DE FINANZAS Y TESORERÍA



MUNICIPIO DE AYAPANGO **PBRM-08b FICHA TECNICA DE SEGUIMIENTO DE INDICADORES 2022 DE GESTIÓN O ESTRATEGICO**

TIPO DE FICHA: OSFEM

PILAR DE DESARROLLO / EJE TRANSVERSAL: II Eje transversal II: Gobierno Moderno, Capaz y Responsable

TEMA DE DESARROLLO: Finanzas públicas sanas

PROGRAMA PRESUPUESTARIO: 01080102 Modernización del catastro mekikense

PROYECTO PRESUPUESTARIO: 010801020201 Información catastral municipal

OBJETIVO DEL PROGRAMA PRESUPUESTARIO: Engloba las acciones que se llevan a cabo por los gobiernos municipales en los procesos de registro de bienes inmuebles en el territorio estatal, así como determinar extensión geográfica y valor catastral por demarcación que definen la imposición fiscal.

DEPENDENCIA GENERAL: L00 TESORERIA

DEPENDENCIA AUXILIAR: 118 Catastro Municipal

ESTRUCTURA DEL INDICADOR

NOMBRE DEL INDICADOR: Porcentaje de servicios catastrales atendidos.
 FÓRMULA DEL CÁLCULO: (Servicios catastrales atendidos a la población/Servicios catastrales solicitados por la población)*100

INTERPRETACIÓN: servicios catastrales atendidos

DIMENSIÓN QUE ATIENDE: Eficiencia

DESCRIPCIÓN DEL FACTOR DE COMPARACIÓN: servicios catastrales atendidos

AMBITO GEOGRAFICO: COBERTURA: servicios catastrales atendidos

LINEA BASE: servicios catastrales atendidos

Numero: NC 1

FRECUENCIA DE MEDICIÓN: Semestral

COMPORTAMIENTO DE LAS VARIABLES DURANTE EL TRIMESTRE: Abril-Junio

VARIABLE	UNIDAD DE MEDIDA	OPERACION	META ANUAL	AVANCE TRIMESTRAL		AVANCE ACUMULADO	
				Programado	%	Alcanzado	%
Servicios catastrales atendidos a la población	SERVICIOS CATASTRALES	Sumable	10 00	5 00	50.00	5 00	100.00
Servicios catastrales solicitados por la población	SERVICIOS CATASTRALES	Similable	10 00	5 00	50.00	5 00	100.00

COMPORTAMIENTO DEL INDICADOR
DESCRIPCIÓN DE LA META ANUAL

servicios catastrales atendidos.


TRIMESTRE: Abril-Junio

META ANUAL	AVANCE TRIMESTRAL			AVANCE ACUMULADO		
	Programado	Alcanzado	EF%	Programado	Alcanzado	EF%
100.00	100.00	100.00	100.00	100.00	100.00	100.00

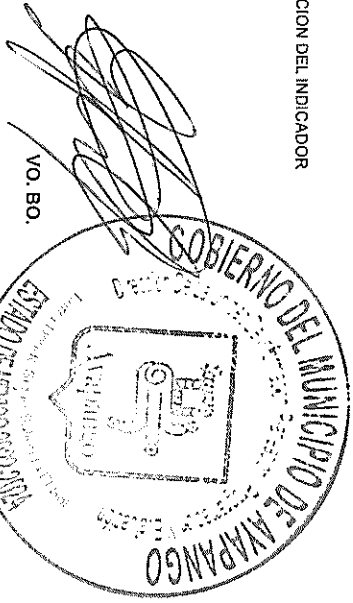
DESCRIPCIÓN DE RESULTADOS Y JUSTIFICACIÓN EN CASO DE VARIACIÓN SUPERIOR A ± 10 % RESPECTO A LO PROGRAMADO.

EVALUACION DEL INDICADOR

DEPENDENCIA GENERAL:
DEPENDENCIA AUXILIAR



C. LEONARDO LÓPEZ MARQUEZ HERNÁNDEZ



C. ÉRIYA DOLORES GRUZ GOMEZ

MUNICIPIO DE APAPANGO

PRM-08b FICHA TECNICA DE SEGUIMIENTO DE INDICADORES 2022 DE GESTION O ESTRATEGICO

TIPO DE FICHA: OSFEM

PILAR DE DESARROLLO / EJE TRANSVERSAL: II Eje transversal II: Gobierno Moderno, Capaz y Responsable

TEMA DE DESARROLLO: Finanzas públicas sanas

PROGRAMA PRESUPUESTARIO: 01080102 Modernización del catastro mexiquense

PROYECTO PRESUPUESTARIO: 010801020201 Información catastral municipal

OBJETIVO DEL PROGRAMA PRESUPUESTARIO: Engloba las acciones que se llevan a cabo por los gobiernos municipales en los procesos de registro de bienes inmuebles en el territorio estatal, así como determinar extensión geográfica y valor catastral por demarcación que definen la imposición fiscal.

DEPENDENCIA GENERAL: L00 TESORERIA

DEPENDENCIA AUXILIAR: 118 Catastro Municipal

ESTRUCTURA DEL INDICADOR

NOMBRE DEL INDICADOR: Porcentaje de levantamientos topográficos catastrales de inmuebles realizados.

FÓRMULA DEL CÁLCULO: $(\text{Levantamientos topográficos realizados para la actualización catastral de inmuebles} / \text{Levantamientos topográficos programados para la actualización catastral de inmuebles}) * 100$

INTERPRETACIÓN: levantamientos topográficos catastrales de inmuebles realizados.

DIMENSIÓN QUE ATIENDE: Eficiencia

DESCRIPCIÓN DEL FACTOR DE COMPARACIÓN: levantamientos topográficos catastrales de inmuebles realizados.

AMBITO GEOGRAFICO:

COBERTURA:

LÍNEA BASE: levantamientos topográficos catastrales de inmuebles realizados.

Numero: NC 2

COMPORTAMIENTO DE LAS VARIABLES DURANTE EL TRIMESTRE: Abril-Junio

VARIABLE	UNIDAD DE MEDIDA	OPERACION	AVANCE TRIMESTRAL		AVANCE ACUMULADO		FRECUCENCIA DE MEDICIÓN
			Programado	% Alcanzado	Programado	% Alcanzado	
Levantamientos topográficos realizados para la actualización catastral de inmuebles	Levantamientos topográficos	Sumable	4.00	2.00	50.00	2.00	100.00
Levantamientos topográficos programados para la actualización catastral de inmuebles	Levantamientos topográficos	Sumable	4.00	2.00	50.00	2.00	100.00


COMPORTAMIENTO DEL INDICADOR
DESCRIPCIÓN DE LA META ANUAL

META ANUAL	TRIMESTRE: Abril-Junio			
	Programado	Alcanzado	EF%	SEMAFORO
100.00	100.00	100.00	100.00	VERDE

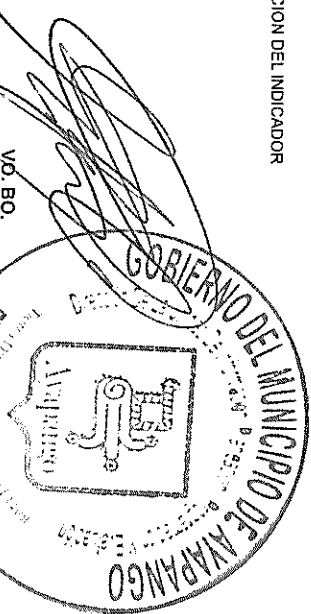
EVALUACION DEL INDICADOR

DEPENDENCIA GENERAL: L00 TESORERIA

DEPENDENCIA AUXILIAR: 118 Catastro Municipal



C. ESMERALDA ION ENAMARQUEZ HERNANDEZ



VO. BO.

C. ERIKA DOLORES CRUZ GOMEZ

MUNICIPIO DE AYAPANGO

PRM-08b FICHA TECNICA DE SEGUIMIENTO DE INDICADORES 2022 DE GESTIÓN O ESTRATEGICO

TIPO DE FICHA: OSFEM

PILAR DE DESARROLLO/ EJE TRANSVERSAL: Eje Transversal II: Gobierno Moderno, Capaz y Responsable

Finanzas públicas sanas

PROGRAMA PRESUPUESTARIO: 01080102 Modernización del catastro mekikense

PROYECTO PRESUPUESTARIO: 010801020201 Información catastral municipal

OBJETIVO DEL PROGRAMA PRESUPUESTARIO: Engloba las acciones que se llevan a cabo por los gobiernos municipales en los procesos de registro de bienes inmuebles en el territorio estatal, así como determinar extensión geográfica y valor catastral por

denotación que definen la imposición fiscal.

DEPENDENCIA GENERAL: L00 TESORERIA

DEPENDENCIA AUXILIAR: 118 Catastro Municipal

ESTRUCTURA DEL INDICADOR

NOMBRE DEL INDICADOR: Porcentaje de solicitudes de trámite catastral recibidas.

FÓRMULA DEL CÁLCULO: (Solicitudes de trámite catastral recibidas/Solicitudes de trámite catastral programadas)*100

INTERPRETACIÓN: solicitudes de trámite catastral recibidas.

DIMENSIÓN QUE ATIENDE: Eficiencia

DESCRIPCIÓN DEL FACTOR DE COMPARACIÓN: solicitudes de trámite catastral recibidas.

AMBITO GEOGRAFICO:

COBERTURA:

LINEA BASE: solicitudes de trámite catastral recibidas.

FRECUENCIA DE MEDICIÓN

Trimestral

Numero: NA 1 1

COMPORTAMIENTO DE LAS VARIABLES DURANTE EL TRIMESTRE: Abril-Junio

VARIABLE	UNIDAD DE MEDIDA	OPERACION	META ANUAL	AVANCE TRIMESTRAL		AVANCE ACUMULADO	
				Programado	%	Programado	%
Solicitudes de trámite catastral recibidas	SOLICITUDES	Sumable	4.00	1.00	25.00	1.00	100.00
Solicitudes de trámite catastral programadas	SOLICITUDES	Sumable	4.00	1.00	25.00	1.00	100.00

COMPORTAMIENTO DEL INDICADOR
DESCRIPCION DE LA METAANUAL


TRIMESTRE: Abril-Junio

DESCRIPCIÓN DE RESULTADOS Y JUSTIFICACIÓN EN CASO DE VARIACIÓN SUPERIOR A ±10% RESPECTO A LO PROGRAMADO	AVANCE TRIMESTRAL			AVANCE ACUMULADO		
	Programado	Alcanzado	EF%	Programado	Alcanzado	EF%
100.00	100.00	100.00	100.00	100.00	100.00	100.00


EVALUACION DEL INDICADOR

DEPENDENCIA GENERAL:
DEPENDENCIA AUXILIAR:

L00 TESORERIA
118 Catastro Municipal



C. LEONARDA JORENA MARIQUEZ HERNANDEZ



VO. BO.

C. ERIKA DOLORES CRUZ GOMEZ

MUNICIPIO DE AYAPANGO

PbRm-08b FICHA TECNICA DE SEGUIMIENTO DE INDICADORES 2022 DE GESTIÓN O ESTRATEGICO

TIPO DE FICHA: OSFEM

PILAR DE DESARROLLO / EJE TRANSVERSAL:

II Eje transversal II: Gobierno Moderno, Capaz y Responsable

TEMA DE DESARROLLO

Finanzas públicas sanas.

PROGRAMA PRESUPUESTARIO:

01080102 Modernización del catastro mexiquense

PROYECTO PRESUPUESTARIO:

010801020201 Información catastral municipal

OBJETIVO DEL PROGRAMA PRESUPUESTARIO:

Englobar las acciones que se lleven a cabo por los gobiernos municipales en los procesos de registro de bienes inmuebles en el territorio estatal, así como determinar extensión geográfica y valor catastral por demarcación que definen la imposición fiscal

L00 TESORERIA

DEPENDENCIA GENERAL

118 Catastro Municipal

DEPENDENCIA AUXILIAR:

ESTRUCTURA DEL INDICADOR

NOMBRE DEL INDICADOR:

Porcentaje en la atención de las solicitudes de trámite catastral

FÓRMULA DEL CÁLCULO:

(Solicitudes de trámite catastral atendidas/Solicitudes de trámite catastral en proceso)*100

INTERPRETACIÓN

atención de las solicitudes de trámite catastral

DIMENSIÓN QUE ATIENDE:

Eficiencia

DESCRIPCIÓN DEL FACTOR DE COMPARACIÓN:

atención de las solicitudes de trámite catastral

ÁMBITO GEOGRÁFICO:

atención de las solicitudes de trámite catastral

COBERTURA:

atención de las solicitudes de trámite catastral

LÍNEA BASE

atención de las solicitudes de trámite catastral

Número: NA 12

COMPORTAMIENTO DE LAS VARIABLES DURANTE EL TRIMESTRE: Abril-Junio

VARIABLE	UNIDAD DE MEDIDA	OPERACION	META ANUAL	AVANCE TRIMESTRAL			AVANCE ACUMULADO				
				Programado	%	Alcanzado	Programado	%	Alcanzado		
Solicitudes de trámite catastral atendidas	Solicitudes de trámite	Sumable	4.00	1.00	25.00	1.00	100.00	2.00	50.00	2.00	100.00
Solicitudes de trámite catastral en proceso	Solicitudes de trámite	Sumable	4.00	1.00	25.00	1.00	100.00	2.00	50.00	2.00	100.00

atención de las solicitudes de trámite catastral.

COMPORTAMIENTO DEL INDICADOR
DESCRIPCIÓN DE LA META ANUAL

TRIMESTRE: Abril-Junio


METANUAL	AVANCE TRIMESTRAL			AVANCE ACUMULADO		
	Programado	Alcanzado	EF%	Programado	Alcanzado	EF%
100.00	100.00	100.00	100.00	100.00	100.00	100.00

DESCRIPCIÓN DE RESULTADOS Y JUSTIFICACIÓN EN CASO DE VARIACIÓN SUPERIOR A ± 10% RESPECTO A LO PROGRAMADO


EVALUACION DEL INDICADOR

DEPENDENCIA GENERAL
DEPENDENCIA AUXILIAR

L00 TESORERIA
118 Catastro Municipal



C. LEONARDA LORENA MARQUEZ HERNANDEZ



VO. BO.

C. ERIKA DOLORES CRUZ GOMEZ

MUNICIPIO DE AYAPANGO

PbRn-08b FICHA TECNICA DE SEGUIMIENTO DE INDICADORES 2022 DE GESTIÓN O ESTRATEGICO

TIPO DE FICHA: OSFEM

PLAR DE DESARROLLO / EJE TRANSVERSAL:

II Eje transversal II. Gobierno Moderno, Capaz y Responsable

TEMA DE DESARROLLO:

Finanzas públicas sanas

PROGRAMA PRESUPUESTARIO:

01080102 Modernización del catastro mexicano

PROYECTO PRESUPUESTARIO:

010801020201 Información catastral municipal

OBJETIVO DEL PROGRAMA PRESUPUESTARIO:

Englobar las acciones que se llevan a cabo por los gobiernos municipales en los procesos de registro de bienes inmuebles en el territorio estatal, así como determinar extensión geográfica y valor catastral por demarcación que definen la imposición fiscal.

L00 TESORERIA

118 Catastro Municipal

ESTRUCTURA DEL INDICADOR

NOMBRE DEL INDICADOR:

Porcentaje de diligencias de inspección y medición de inmuebles realizadas.

FORMULA DEL CALCULO:

(Diligencias de inspección y medición de inmuebles realizadas/Diligencias de inspección y medición de inmuebles programadas)*100

INTERPRETACIÓN

diligencias de inspección y medición de inmuebles realizadas.

DIMENSIÓN QUE ATIENDE:

Eficiencia

DESCRIPCIÓN DEL FACTOR DE COMPARACIÓN

diligencias de inspección y medición de inmuebles realizadas.

AMBITO GEOGRAFICO:

COBERTURA:

diligencias de inspección y medición de inmuebles realizadas

LINEA BASE

Numero: NA 2 1

COMPORTAMIENTO DE LAS VARIABLES DURANTE EL TRIMESTRE: Abril-Junio

VARIABLE	UNIDAD DE MEDIDA	OPERACION	META ANUAL	AVANCE TRIMESTRAL			AVANCE ACUMULADO		
				Programado	%	Alcance	Programado	%	Alcance
Diligencias de inspección y medición de inmuebles realizadas	DILIGENCIAS	Sumable	2.00	1.00	50.00	1.00	100.00	1.00	100.00
Diligencias de inspección y medición de inmuebles programadas	DILIGENCIAS	Sumable	2.00	1.00	50.00	1.00	100.00	1.00	100.00

**COMPORTAMIENTO DEL INDICADOR
DESCRIPCIÓN DE LA META ANUAL**

diligencias de inspección y medición de inmuebles realizadas

TRIMESTRE: Abril-Junio



META ANUAL	AVANCE TRIMESTRAL			AVANCE ACUMULADO		
	Programado	Alcance	EF%	Programado	Alcance	EF%
100.00	100.00	100.00	100.00	100.00	100.00	100.00

EVALUACION DEL INDICADOR

DESCRIPCIÓN DE RESULTADOS Y JUSTIFICACIÓN EN CASO DE VARIACIÓN SUPERIOR A ± 10 % RESPECTO A LO PROGRAMADO

DEPENDENCIA GENERAL
DEPENDENCIA AUXILIAR

L00 TESORERIA
118 Catastro Municipal



MUNICIPIO DE AYAPANGO

PBrM-08b FICHA TECNICA DE SEGUIMIENTO DE INDICADORES 2022 DE GESTION O ESTRATEGICO

TIPO DE FICHA: OSFEM

PLAR DE DESARROLLO / EJE TRANSVERSAL: II Eje transversal II: Gobierno Moderno, Capaz y Responsable

TEMA DE DESARROLLO: Finanzas públicas sanas

PROGRAMA PRESUPUESTARIO: 01080102 Modernización del catastro maxiquense

PROYECTO PRESUPUESTARIO: 010801020201 Información catastral municipal

OBJETIVO DEL PROGRAMA PRESUPUESTARIO: Engloba las acciones que se lleven a cabo por los gobiernos municipales en los procesos de registro de bienes inmuebles en el territorio estatal, así como determinar extensión geográfica y valor catastral por demarcación que definen la imposición fiscal.

DEPENDENCIA GENERAL: L00 TESORERIA

DEPENDENCIA AUXILIAR: 118 Catastro Municipal

ESTRUCTURA DEL INDICADOR

NOMBRE DEL INDICADOR: Porcentaje de notificaciones entregadas para la realización de diligencias de inspección y medición de inmuebles.

FORMULA DEL CALCULO: (Notificaciones entregadas para la realización de diligencias de inspección y medición de inmuebles/Notificaciones generadas para la realización de diligencias de inspección y medición de inmuebles)*100

INTERPRETACION: notificaciones entregadas para la realización de diligencias de inspección y medición de inmuebles.

DIMENSION QUE ATIENDE: Eficiencia

DESCRIPCION DEL FACTOR DE COMPARACION: notificaciones entregadas para la realización de diligencias de inspección y medición de inmuebles.

AMBITO GEOGRAFICO: COBERTURA

LINEA BASE: notificaciones entregadas para la realización de diligencias de inspección y medición de inmuebles.

Numero: NA 22

VARIABLE	UNIDAD DE MEDIDA	OPERACION	META ANUAL	AVANCE TRIMESTRAL		AVANCE ACUMULADO	
				Programado	% Alcanzado	Programado	% Alcanzado
Notificaciones entregadas para la realización de diligencias de inspección y medición de inmuebles	NOTIFICACIONES	Sumable	4.00	1.00	25.00	1.00	100.00
Notificaciones generadas para la realización de diligencias de inspección y medición de inmuebles	NOTIFICACIONES	Sumable	4.00	1.00	25.00	1.00	100.00

notificaciones entregadas para la realización de diligencias de inspección y medición de inmuebles.

TRIMESTRE: Abril-Junio

META ANUAL	AVANCE TRIMESTRAL			AVANCE ACUMULADO		
	Programado	Alcanzado	EF%	Programado	Alcanzado	EF%
100.00	100.00	100.00	100.00	100.00	100.00	100.00

EVALUACION DEL INDICADOR

DEPENDENCIA GENERAL: L00 TESORERIA


DEPENDENCIA AUXILIAR: 118 Catastro Municipal

ELABORADO

C LEONARDA LOBENA MARRQUEZ HERNANDEZ

VO. BO.

C ERICA DOLORES CRUZ GOMEZ



MUNICIPIO DE AVAPANGO

PBrm-08b FICHA TECNICA DE SEGUIMIENTO DE INDICADORES 2022 DE GESTION O ESTRATEGICO

TIPO DE FICHA: OSFEM

PILAR DE DESARROLLO/ EJE TRANSVERSAL: II Eje transversal II: Gobierno Moderno, Capaz y Responsable

TEMA DE DESARROLLO: Finanzas publicas sanas

PROGRAMA PRESUPUESTARIO: 01080102 Modernización del catastro mexicano

PROYECTO PRESUPUESTARIO: 010801020201 Información catastral municipal

OBJETIVO DEL PROGRAMA PRESUPUESTARIO: Engloba las acciones que se llevarán a cabo por los gobiernos municipales en los procesos de registro de bienes inmuebles en el territorio estatal, así como determinar extensión geográfica y valor catastral por demarcación que definen la imposición fiscal.

DEPENDENCIA GENERAL: L00 TESORERIA

DEPENDENCIA AUXILIAR: 118 Catastro Municipal

ESTRUCTURA DEL INDICADOR

Nombre del indicador: Porcentaje de planos topográficos levantados en campo

FORMULA DEL CÁLCULO: (Levantamientos de planos topográficos en campo efectuados/levantamientos de Planos topográficos en campo programados)*100

INTERPRETACIÓN: planos topográficos levantados en campo

DIMENSION QUE ATIENDE: Eficiencia

DESCRIPCIÓN DEL FACTOR DE COMPARACIÓN: planos topográficos levantados en campo.

FRECUENCIA DE MEDICIÓN

Trimestral

AMBITO GEOGRAFICO:

COBERTURA:

LÍNEA BASE:

planos topográficos levantados en campo.

Numero: MA 23

COMPORTAMIENTO DE LAS VARIABLES DURANTE EL TRIMESTRE: Abril-Junio

VARIABLE	UNIDAD DE MEDIDA	OPERACION	META ANUAL		AVANCE TRIMESTRAL		AVANCE ACUMULADO			
			Programado	Alcanzado	%	Alcanzado	%	Programado	%	
Levantamientos de planos topográficos en campo efectuados	Levantamientos de plano	Sumable	3.00	3.00	33.33	1.00	100.00	33.33	1.00	100.00
Levantamientos de Planos topográficos en campo programados	Levantamientos de plano	Sumable	3.00	3.00	33.33	1.00	100.00	33.33	1.00	100.00

COMPORTAMIENTO DEL INDICADOR DESCRIPCIÓN DE LA META ANUAL

planos topográficos levantados en campo

TRIMESTRE: Abril-Junio

META ANUAL	AVANCE TRIMESTRAL		SEMAFORO	AVANCE ACUMULADO		SEMAFORO
	Programado	Alcanzado		Programado	Alcanzado	
100.00	100.00	100.00	VERDE	100.00	100.00	VERDE


DESCRIPCIÓN DE RESULTADOS Y JUSTIFICACIÓN EN CASO DE VARIACIÓN SUPERIOR A ± 10% RESPECTO A LO PROGRAMADO

EVALUACIÓN DEL INDICADOR


DEPENDENCIA GENERAL: L00 TESORERIA

DEPENDENCIA AUXILIAR: 118 Catastro Municipal

COORDINADOR DE P.C.



C. LEONILDA OÑENÁN RODRÍGUEZ HERNÁNDEZ



C. ERIKA DOLORES CRUZ GÓMEZ